



Lågendeltaet naturreservat

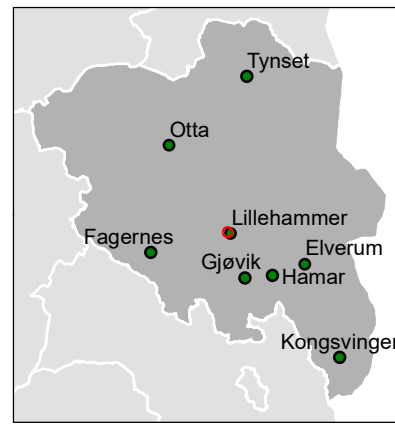
Temakart for midlertidig anleggsområde

-  Grense for verneområdet
-  Midlertidig anleggsområde

Målestokk: 1:2500 i A3
Ekvidistans: 20m
Rutenett: WGS 1984 UTM sone 32N
Kartgrunnlag: FKB

0 30 60 90 120 150 m

Kilde: Kartverket, Geovekst og kommunene
Kartproduksjon: Statsforvalteren i Innlandet
Klima- og miljødepartementet, juni 2023



Våløya

575 600

575 800

576 000

6 778 400

6 778 200

6 778 000

6 777 800

6 777 600