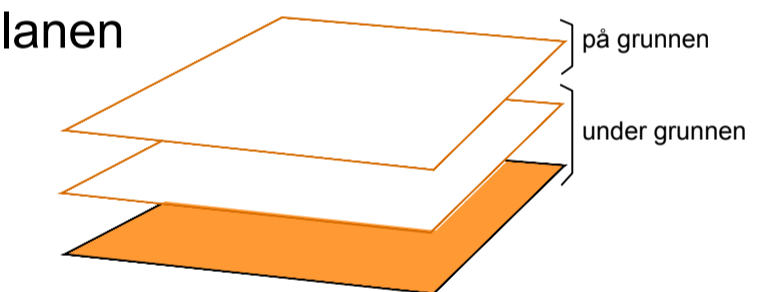



Vertikalnivå i planen



Tegnforklaring

Reguleringsplan PBL 2008

Arealformål
§12-5. Nr. 2 - Samferdselsanlegg og teknisk infrastruktur

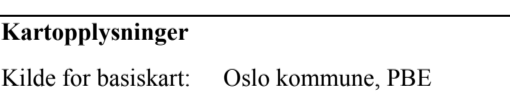


Hensynssoner og bestemmelsesområder

§12-6 - Hensynssoner
 Andre sikringssoner - H190_1 Veianlegg



§12-7 - Bestemmelseområder
 Utforming




Linje- og punktsymboler

Linjesymbol
 - - - - - RpGrense
 ——— RpFormålGrense
 - - - - - RpBestemmelseGrense
 - - - - - RpSikringGrense

Punktsymboler
) Tunnelåpning

Kartopplysninger
 Kilde for basiskart: Oslo kommune, PBE
 Dato for basiskart: 9.2.2016
 Koordinatsystem: UTM zone 32 basert på EUREF89/WGS84
 Høydegrunnlag: NN2000



Statlig reguleringsplan
Nytt regjeringskvartal, nivå 1b
 Med tilhørende reguleringsbestemmelser
 Vertikalnivå under grunnen



Arealplan-ID:
0402_NO201603
 Forslagstiller:
 Statsbygg på vegne av
 Kommunal- og
 moderniseringsdepartementet

SAKSBEHANDLING ETTER PLAN- OG BYGNINGSLOVEN **Oslo kommune**

Stadfestet av Kommunal- og moderniseringsdepartementet **10.2.2017**

Offentlig ettersyn fra 28.6. til 31.10.2016
 Vedtak i KMD og utlegging til offentlig ettersyn 24.6.2016
 Kunningjøring om endret planavgrensning 9.2.2016
 Kunningjøring av oppstart av planarbeidet 30.1.2015
 PLANEN ER UTARBEIDET AV: **STATSBYGG** **DAFO** **SIGN.**
 10.2.2017